



Общество с ограниченной ответственностью

СураАвтоДор

Владелец дороги:

Администрация городского округа

Жуковский Московской области

Дата разработки ПОДД: 02.03.2026 г.

Планируемый период реализации

проектных решений: 31.12.2028 г.



Приложение №46

к постановлению Администрации

городского округа Жуковский

от «20» апреля 2026 г. № 474

ПРОЕКТ ОРГАНИЗАЦИИ ДОРОЖНОГО ДВИЖЕНИЯ

на автомобильную дорогу общего пользования местного значения городского округа Жуковский

«г. Жуковский, Мемориальный проезд»

Том 1 Томов 1

Содержание

1.Титульный лист.....	1
2.Задание на разработку ПОДД.....	3
3.Значения основных параметров дорожного движения и основных показателей состояния безопасности дорожного движения.....	3
4.Перечень проектных решений по организации дорожного движения	3
5.Спецификации и перечни ТСОДД, работающих в автоматическом режиме стационарных и передвижных специальных технических средств, имеющих функции фото-и киносъемки видеозаписи для фиксации нарушений правил дорожного движения.....	4
6.Лист согласования	6
7.Ведомость объёмов строительно-монтажных работ.....	7
8.Графический материал	8
9.Сводные ведомости	11

1. Задание на разработку ПОДД

Проект организации дорожного движения (далее – ПОДД) разработан на основании Муниципального Контракта от 09.02.2026 г. № 01-мк/2026, заключенного между ООО «СураАвтоДор» и Администрацией городского округа Жуковский Московской области на оказание услуг по разработке проекта организации дорожного движения для автомобильных дорог общего пользования местного значения городского округа Жуковский.

2. Значения основных параметров дорожного движения и основных показателей состояния безопасности дорожного движения

Мемориальный проезд (г. Жуковский) является автомобильной дорогой местного значения – улицы в зонах жилой застройки. Расположен от ул. Магистральная до ул. Гагарина (км 0+000 – км 0+162).

Общая протяженность рассматриваемого участка: **162 м.**

Тип покрытия: **асфальтобетон.**

Ширина проезжей части составляет: **7,4 м.**

Ширина разделительной полосы: **отсутствует.**

Ширина тротуаров по четно/нечетной сторонам: **2,0 / 2,0 м.**

Ширина велосодорожек по четно/нечетной сторонам: **отсутствует.**

Сигнальные столбики: **отсутствуют.**

Пешеходные ограждения: **отсутствуют.**

Барьерные ограждения: **отсутствуют.**

Остановки общественного транспорта: **отсутствуют.**

Опоры освещения: **нечетная сторона.**

Искусственные дорожные неровности: **отсутствуют.**

Пешеходные переходы: **2 шт.**

Наличие обочин: **отсутствуют.**

Эксплуатационное состояние на момент обследования **хорошее.**

Организация движения транспортных средств и пешеходов осуществляется на основе Правил дорожного движения. Движение по улице двухстороннее, организовано по 2 полосам (ПК 0,000 - 0,162), разрешенная скорость – 60 км/ч, на отдельном участке скорость ограничена до 40 км/ч. Движение пешеходов осуществляется по тротуарам, препятствия движению пешеходов не создаются. Данные по интенсивности – нет данных.

По результатам проведенного натурного обследования было выявлено, что большая часть технических средств организации дорожного движения (далее – ТСОДД) установлена в соответствии с нормативными требованиями. Состояние ТСОДД – хорошее, присутствует частичный износ горизонтальной дорожной разметки. Более детальная информация по элементам обустройства автомобильной дороги, полученная по результатам натурных обследований, представлена на схемах организации дорожного движения.

Анализ полученных данных показывает, что на всех перекрестках движение нерегулируемое, в связи с чем, при проезде перекрестков, водители руководствуются знаками приоритета. По улице запрещено движение грузового транспорта, отсутствуют маршруты общественного транспорта. Данные по ДТП – нет данных.

3. Перечень проектных решений по организации дорожного движения.

В целях устранения отклонений от нормативных требований, выявленных в ходе проведенного анализа дорожно-транспортной ситуации, были выработаны следующие проектные решения:

3.1 Предложения по организации движения транспортных средств.

ТСОДД установлены в соответствии с ГОСТ Р 52289-2019 «Технические средства организации дорожного движения. Правила применения дорожных знаков, разметки, светофоров, дорожных ограждений и направляющих устройств».

3.2 Предложения по обустройству отдельных участков, пересечений или примыканий.

Мероприятий не требуется.

3.3 Предложения по организации движения пешеходов.

Мероприятий не требуется.

3.4 Предложения по организации движения велосипедистов.

Мероприятий не требуется.

3.5 Предложения по организации движения транспортных средств и пешеходов на железнодорожных переездах.

Мероприятий не требуется.

3.6 Предложения по обустройству парковок.

Мероприятий не требуется.

3.7 Предложения по организации работы светофорных объектов.

Мероприятий не требуется.

3.8 Предложения по расстановке работающих в автоматическом режиме средств фото-видеофиксации нарушений ПДД РФ.

Мероприятий не требуется.

3.9 Предложения по размещению искусственных неровностей.

Мероприятий не требуется.

3.10 Предложения по иным мероприятиям.

Обустроить пешеходные переходы по отношению к приближающемуся транспорту осветительными приборами в соответствии с п 5.5.1.3 ГОСТ Р 55706-2023 «Освещение наружное утилитарное. Классификация и нормы».

Спецификации и перечни ТСОДД, работающих в автоматическом режиме стационарных и передвижных специальных технических средств, имеющих функции фото- и киносъемки. видеозаписи для фиксации нарушений правил дорожного движения

Спецификация горизонтальной дорожной разметки

Мемориальный проезд

№п/п	Начало, км,м	Конец, км,м	Расположение по ширине дороги	Протяжённость, м	Количество единиц	Номер по ГОСТ	Площадь нанесения, м²	Статус
1	0,014	0,014	Слева	7,4		1.14.1	24,00	Требуется нанесение
2	0,016	0,068	По оси проезжей части	52,1		1.1	5,21	Требуется нанесение
3	0,068	0,109	По оси проезжей части	41,0		1.7	2,05	Требуется нанесение
4	0,069	0,101	Справа	31,8		1.7	1,59	Требуется нанесение
5	0,079	0,088	Слева	8,7		1.7	0,44	Требуется нанесение
6	0,100	0,108	Слева	8,3		1.7	0,42	Требуется нанесение
7	0,109	0,126	По оси проезжей части	16,9		1.1	1,69	Требуется нанесение
8	0,128	0,128	Слева	7,4		1.14.1	24,00	Требуется нанесение
9	0,130	0,133	По оси проезжей части	2,7		1.1	0,27	Требуется нанесение
10	0,133	0,149	По оси проезжей части	15,9		1.7	0,80	Требуется нанесение
11	0,149	0,160	По оси проезжей части	11,7		1.1	1,17	Требуется нанесение

Итоги по всем дорогам

Итого	
Статус	Площадь, м²
Требуется нанесение	61,64

Спецификация дорожных знаков

Мемориальный проезд

Номер по ГОСТ	Название	Типоразмер знака	Расположение по ширине дороги	Статус	Размеры знаков индивидуального проектирования	Количество
2.4	Уступите дорогу	II	Слева	Требуется демонтаж		1
2.4	Уступите дорогу	II	Слева	Требуется установка		3
2.4	Уступите дорогу	II	Справа	Требуется установка		1
2.4	Уступите дорогу	II	Слева	Установлен		1
2.4	Уступите дорогу	II	Справа	Установлен		1
3.4	Движение грузовых автомобилей запрещено	II	Слева	Требуется установка		1
3.24	Ограничение максимальной скорости	II	Слева	Требуется демонтаж		1
3.24	Ограничение максимальной скорости	II	Слева	Требуется установка		1
3.24	Ограничение максимальной скорости	II	Справа	Требуется установка		1
3.27	Остановка запрещена	II	Слева	Требуется установка		1
3.27	Остановка запрещена	II	Справа	Требуется установка		1
3.28	Стоянка запрещена	I	Справа	Установлен		1
4.1.2	Движение направо	II	Справа	Установлен		1
5.19.1	Пешеходный переход	II	Слева	Установлен		2
5.19.1	Пешеходный переход	II	Справа	Установлен		2
5.19.2	Пешеходный переход	II	Справа	Требуется установка		1
5.19.2	Пешеходный переход	II	Слева	Установлен		2
5.19.2	Пешеходный переход	II	Справа	Установлен		1
5.21	Жилая зона	I	Слева	Требуется установка		1
5.21	Жилая зона	I	Справа	Требуется установка		1
5.21	Жилая зона	I	Справа	Установлен		1
5.22	Конец жилой зоны	I	Слева	Требуется установка		1
5.22	Конец жилой зоны	I	Справа	Требуется установка		1

5.22	Конец жилой зоны	I	Справа	Установлен		1
8.5.7	Время действия	II	Слева	Требуется установка		1
8.5.7	Время действия	II	Справа	Требуется установка		1
8.24	Работает эвакуатор	I	Справа	Установлен		1
8.24	Работает эвакуатор	II	Слева	Требуется установка		1
8.24	Работает эвакуатор	II	Справа	Требуется установка		1

Итоги по всем дорогам

Итого				
Номер по ГОСТ	Типоразмер знака	Размеры знаков индивидуального проектирования	Статус	Количество
2.4	II		Требуется демонтаж	1
2.4	II		Требуется установка	4
2.4	II		Установлен	2
3.4	II		Требуется установка	1
3.24	II		Требуется демонтаж	1
3.24	II		Требуется установка	2
3.27	II		Требуется установка	2
3.28	I		Установлен	1
4.1.2	II		Установлен	1
5.19.1	II		Установлен	4
5.19.2	II		Требуется установка	1
5.19.2	II		Установлен	3
5.21	I		Требуется установка	2
5.21	I		Установлен	1
5.22	I		Требуется установка	2
5.22	I		Установлен	1
8.5.7	II		Требуется установка	2
8.24	I		Установлен	1
8.24	II		Требуется установка	2

Спецификация несущих конструкций ТСОДД

Мемориальный проезд

Тип конструкции	Разновидность ТСОДД	Технические параметры	Способ крепления ТСОДД
Стойка дорожного знака СКМ3.35	Дорожный знак	Высота 3,500 м Диаметр 0,076 м	Хомутовое крепление
Стойка дорожного знака СКМ3.40	Дорожный знак	Высота 4,000 м Диаметр 0,076 м	Хомутовое крепление

ЛИСТ СОГЛАСОВАНИЯ

№ п/п	Наименование организации	Местоположение	Результат согласования






Ведомость объёмов строительно-монтажных работ

Мемориальный проезд

Наименование	Вид работ	Количество
Горизонтальная разметка, м²	Нанести	61,64
Дорожные знаки, шт.	Установить	18
	Демонтировать	2
Освещение, м/шт.	Установить	0/3

Условные обозначения

Дорога

	Стиль покрытия "Асфальтобетон"		Полоса уширения Существующий		Карман остановки Существующий
	Стиль линии "Кромка"		Стиль линии "Бровка"		

Инженерное обустройство

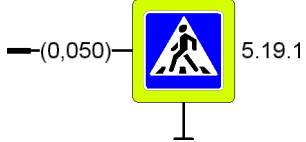
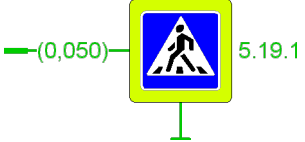






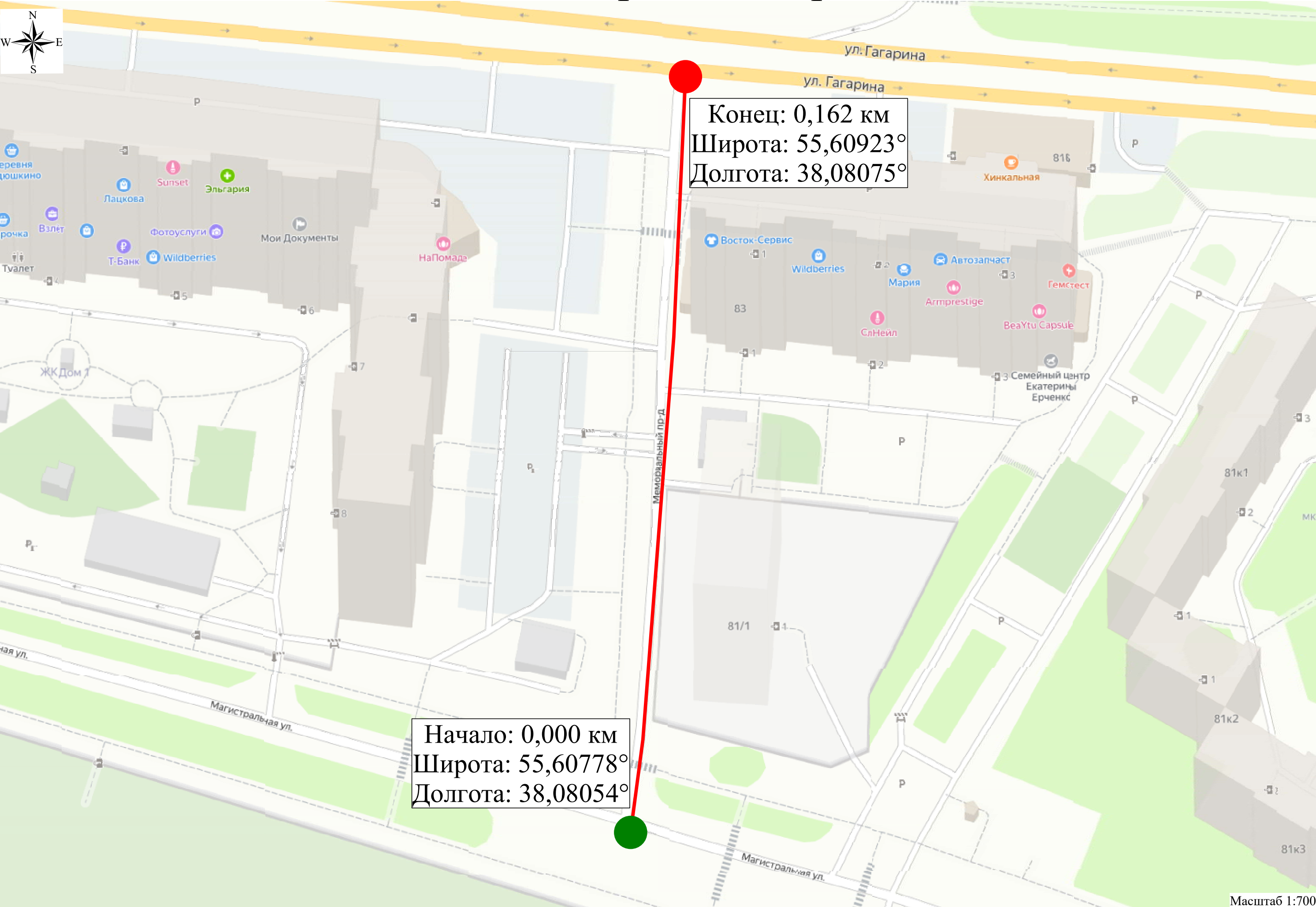
	Дорожный знак на стойке Существующий		Дорожный знак на стойке Проектируемый	1.5	Протяжённая горизонтальная разметка
 	Опоры освещения, односторонние Существующий	 	Опоры освещения, односторонние Проектируемый		Бордюр Существующий
	Тротуар, асфальтобетон Существующий				

Схема дороги на карте



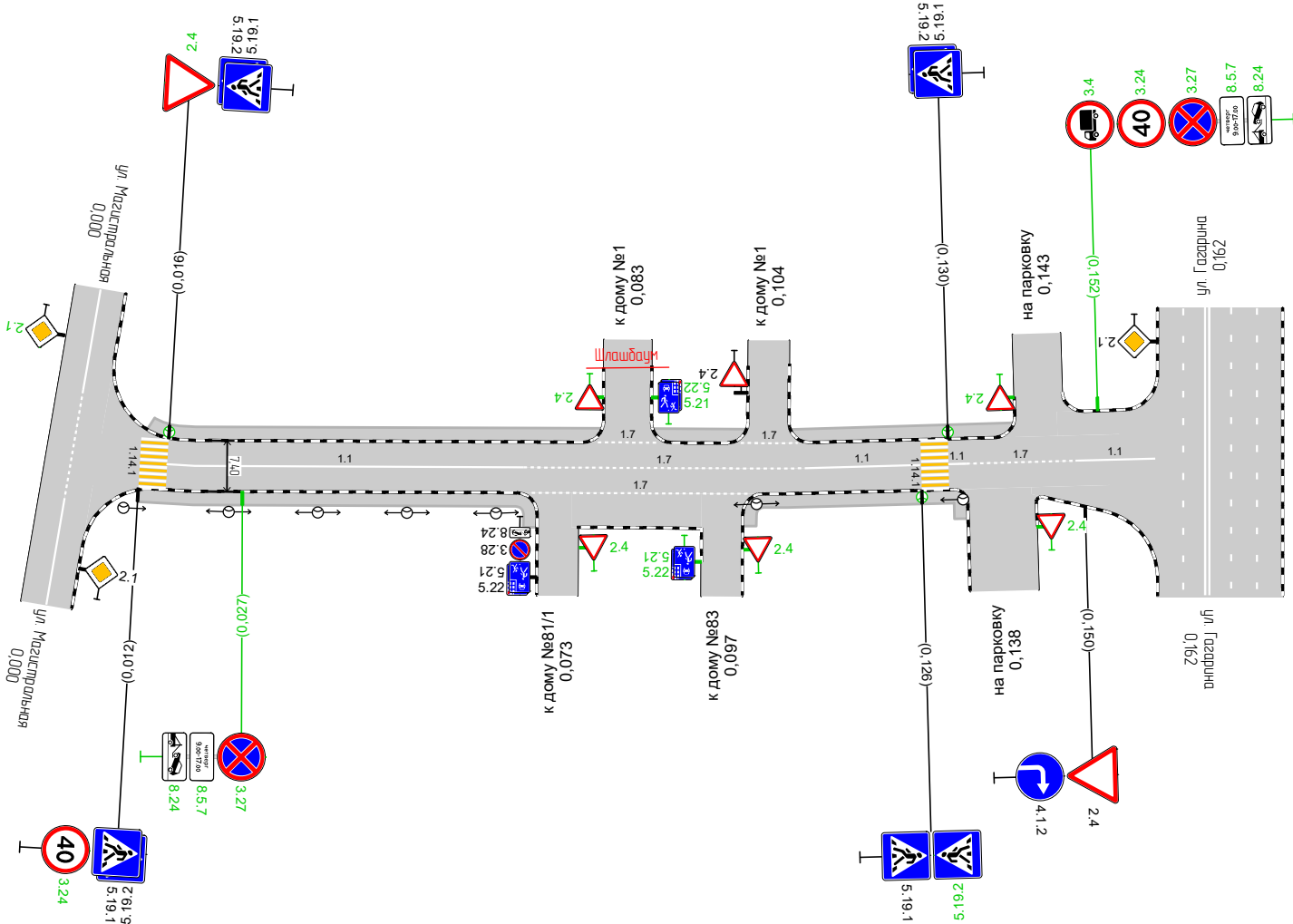
Тротуары слева		0,013 - 0,079, а/б, ш. 2,0 м	0,087 - 0,101, а/б, ш. 2,0 м	0,107 - 0,140, а/б, ш. 2,0 м
Дорожные ограждения и направляющие устройства слева	На обочине			
	На разделительной			
Дорожная разметка слева		1,7 0,079 0,088 (9 м)	1,7 0,100 0,108 (8 м)	
Элементы в плане				
Продольный профиль		R=1953, L=162		
Ширина слева, м		3,70 (а/б) 0,000 - 0,162	3,50 (а/б) 0,146 - 0,162	






Мемориальный проезд

км 0,000 — км 0,162

1:500



Ширина справа, м		5,00 (а/б) 0,075 - 0,094 3,70 (а/б) 0,000 - 0,162	1,00 - 5,50 (а/б) 0,142 - 0,162
Дорожная разметка справа	Осевая линия	1,1 0,016 - 0,068, (52 м)	1,7 0,068 - 0,109, (41 м)
	1-я от осевой	1,7 0,069 - 0,101, (32 м)	1,1 0,109 - 0,126, (17 м)
Дорожные ограждения и направляющие устройства справа	На разделительной		
	На обочине		
Тротуары справа		0,012 - 0,069, а/б, ш. 2,0 м	0,101 - 0,132, а/б, ш. 2,0 м

СВОДНЫЕ ВЕДОМОСТИ						
Сводная ведомость объёмов горизонтальной дорожной разметки						
Мемориальный проезд						
Участок, км,м	1.1 	1.7 	1.14.1 		Итого	
Материал	Краска	Краска	Краска	Краска	Краска	Краска
Цвет	Бел.	Бел.	Бел.	Жёл.	Бел.	Жёл.
Кэф. привед. к 1.1*	1,00	0,50	0,40	0,40	—	—
Ширина, м	0,10	0,10	4,00	4,00	—	—
Единицы	м	м	м²	м²	м²	м²
0,000 - 0,162	83,3	105,8	25,60	22,40	39,22	22,40
Длина, км	0,083	0,106				
Привед. длина, км	0,083	0,053			0,136	
Площадь, м²	8,33	5,29	25,60	22,40	39,22	22,40

Ведомость размещения дорожных знаков

Мемориальный проезд							
Номер знака	Наименование знака	Типоразмер знака	Площадь знаков, м² (для знаков индивидуального проектирования)	Адрес, км,м	Статус	Количество	Месторасположение
Знаки приоритета							
2.4	Уступите дорогу	II		0,016	Требуется установка	1	Слева
2.4	Уступите дорогу	II		0,018	К демонтажу	1	Слева
2.4	Уступите дорогу	II		0,079	Требуется установка	1	Примыкание слева "к дому №1" на 0,083
2.4	Уступите дорогу	II		0,100	Установлен	1	Примыкание слева "к дому №1" на 0,104
2.4	Уступите дорогу	II		0,139	Требуется установка	1	Примыкание слева "на парковку" на 0,143
2.4	Уступите дорогу	II		0,144	Требуется установка	1	Примыкание справа "на парковку" на 0,138
2.4	Уступите дорогу	II		0,150	Установлен	1	Справа
Итого установлено:						2	
Итого требуется установить:						4	
Итого перенести:						0	
Итого к демонтажу:						1	
Итого требуется замена:						0	
Итого:						7	
Предписывающие знаки							
4.1.2	Движение направо	II		0,150	Установлен	1	Справа
Итого установлено:						1	
Итого требуется установить:						0	
Итого перенести:						0	
Итого к демонтажу:						0	
Итого требуется замена:						0	
Итого:						1	

Номер знака	Наименование знака	Типоразмер знака	Площадь знаков, м² (для знаков индивидуального проектирования)	Адрес, км,м	Статус	Количество	Месторасположение
Знаки особых предписаний							
5.19.1	Пешеходный переход	II		0,012	Установлен	1	Справа
5.19.2	Пешеходный переход	II		0,012	Установлен	1	Справа
5.19.1	Пешеходный переход	II		0,016	Установлен	1	Слева
5.19.2	Пешеходный переход	II		0,016	Установлен	1	Слева
5.21	Жилая зона	I		0,069	Установлен	1	Примыкание справа "к дому №81/1" на 0,073
5.22	Конец жилой зоны	I		0,069	Установлен	1	Примыкание справа "к дому №81/1" на 0,073
5.21	Жилая зона	I		0,088	Требуется установка	1	Примыкание слева "к дому №1" на 0,083
5.22	Конец жилой зоны	I		0,088	Требуется установка	1	Примыкание слева "к дому №1" на 0,083
5.21	Жилая зона	I		0,093	Требуется установка	1	Примыкание справа "к дому №83" на 0,097
5.22	Конец жилой зоны	I		0,093	Требуется установка	1	Примыкание справа "к дому №83" на 0,097
5.19.1	Пешеходный переход	II		0,126	Установлен	1	Справа
5.19.2	Пешеходный переход	II		0,126	Требуется установка	1	Справа
5.19.1	Пешеходный переход	II		0,130	Установлен	1	Слева
5.19.2	Пешеходный переход	II		0,130	Установлен	1	Слева
Итого установлено:						9	
Итого требуется установить:						5	
Итого перенести:						0	
Итого к демонтажу:						0	
Итого требуется замена:						0	
Итого:						14	
Запрещающие знаки							
3.24 (40)	Ограничение максимальной скорости	II		0,012	Требуется установка	1	Справа
3.27	Остановка запрещена	II		0,027	Требуется установка	1	Справа
3.28	Стоянка запрещена	I		0,069	Установлен	1	Примыкание справа "к дому №81/1" на 0,073
3.24 (40)	Ограничение максимальной скорости	II		0,114	К демонтажу	1	Слева
3.4 (8)	Движение грузовых автомобилей запрещено	II		0,152	Требуется установка	1	Слева
3.24 (40)	Ограничение максимальной скорости	II		0,152	Требуется установка	1	Слева
3.27	Остановка запрещена	II		0,152	Требуется установка	1	Слева
Итого установлено:						1	
Итого требуется установить:						5	
Итого перенести:						0	
Итого к демонтажу:						1	
Итого требуется замена:						0	
Итого:						7	
Знаки дополнительной информации (таблички)							
8.5.7 (четверг)	Время действия	II		0,027	Требуется установка	1	Справа
8.24	Работает эвакуатор	II		0,027	Требуется установка	1	Справа
8.24	Работает эвакуатор	I		0,069	Установлен	1	Примыкание справа "к дому №81/1" на 0,073
8.5.7 (четверг)	Время действия	II		0,152	Требуется установка	1	Слева
8.24	Работает эвакуатор	II		0,152	Требуется установка	1	Слева
Итого установлено:						1	
Итого требуется установить:						4	

	Итого перенести:	0	
	Итого к демонтажу:	0	
	Итого требуется замена:	0	
	Итого:	5	
	ВСЕГО УСТАНОВЛЕНО:	14	
	ВСЕГО ТРЕБУЕТСЯ УСТАНОВИТЬ:	18	
	ВСЕГО ПЕРЕНЕСТИ:	0	
	ВСЕГО К ДЕМОНТАЖУ:	2	
	ВСЕГО ТРЕБУЕТСЯ ЗАМЕНА:	0	
	ВСЕГО:	34	

Ведомость размещения искусственного освещения

Мемориальный проезд

№п/п	Начало участка, км,м	Конец участка, км,м	Объект установки	Опор / светильников, шт	Протяжённость, м	Статус	Расположение
1	0,010	0,132	Населенный пункт	7/7	122	Соответствует нормам	Правая кромка
2	0,016	0,016	Пешеходный переход	1/1	0	Требуется установка	Левая кромка
3	0,126	0,126	Пешеходный переход	1/1	0	Требуется установка	Правая кромка
4	0,130	0,130	Пешеходный переход	1/1	0	Требуется установка	Левая кромка

Итоги по всем дорогам

Итого		
Статус	Опор / светильников, шт	Протяжённость, м
Соответствует нормам	7/7	122
Требуется установка	3/3	0

Ведомость размещения пешеходных переходов

Мемориальный проезд

№п/п	Адрес, км,м	Вид перехода	Статус	Наличие пешеходных дорожек от места остановки общественного тр-та до пешеходных переходов
1	0,014	Наземный	Соответствует	
2	0,128	Наземный	Соответствует	

Итоги по всем дорогам

Итого		
Статус	Вид перехода	Количество
Соответствует	Наземный	2

Ведомость размещения пешеходных дорожек, тротуаров

Мемориальный проезд

№п/п	Начало участка, км,м	Конец участка, км,м	Вид	Расположение	Ширина, м	Объект установки	Материал	Протяжённость, м	Площадь, м²	Статус
1	0,012	0,069	Тротуар	Справа	2,0	Жилая застройка	Асфальтобетон	57	121	Имеется
2	0,013	0,079	Тротуар	Слева	2,0	Жилая застройка	Асфальтобетон	67	132	Имеется
3	0,087	0,101	Тротуар	Справа	2,0	Жилая застройка	Асфальтобетон	14	24	Имеется
4	0,101	0,132	Тротуар	Справа	2,0	Жилая застройка	Асфальтобетон	31	73	Имеется
5	0,107	0,140	Тротуар	Слева	2,0	Жилая застройка	Асфальтобетон	33	63	Имеется

Итоги по всем дорогам

Итого		
Статус	Протяжённость, м	Площадь, м²
Имеется	202	413